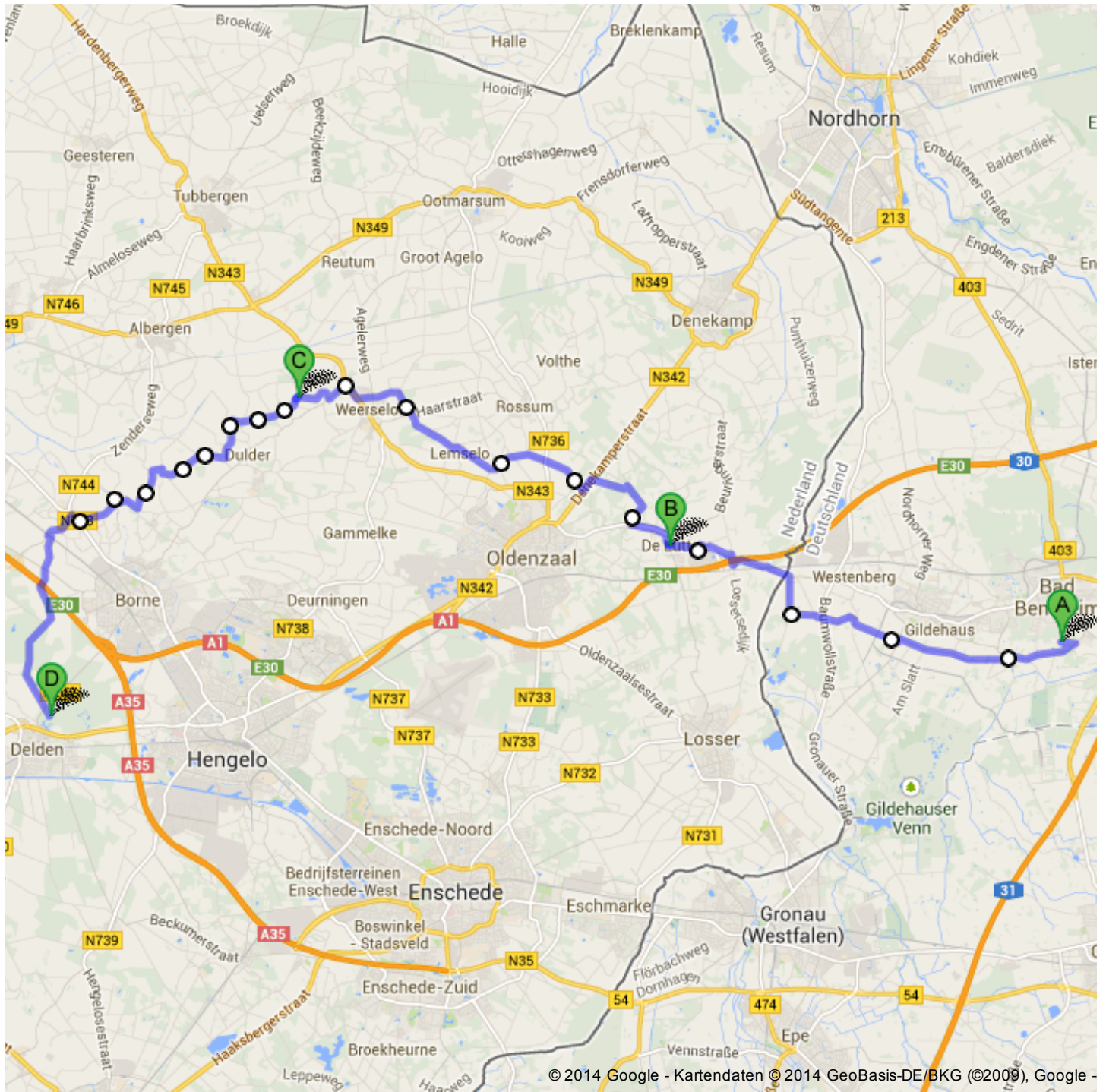


Der Routenplaner für Fußgänger ist noch im Beta-Stadium.
Seien Sie vorsichtig! – Auf dieser Route gibt es eventuell keine Bürgersteige oder Fußwege.





Bauernhof Pension Gut Nietberg

Nietberg 30, 48455 Bad Bentheim

	1. Auf Nietberg nach Osten Richtung Heimstättenweg Ca. 5 Minuten	400 m weiter gesamt 400 m
	2. Rechts abbiegen auf Heimstättenweg	55 m weiter gesamt 500 m
	3. Weiter auf Im Sieringhoek Ca. 1 Stunde 6 Minuten	5,4 km weiter gesamt 5,9 km
	4. Links abbiegen auf Gronauer Straße Ca. 2 Minuten	140 m weiter gesamt 6,0 km
	5. Rechts abbiegen auf Achterberger Straße Ca. 19 Minuten	1,6 km weiter gesamt 7,6 km
	6. Links abbiegen auf Brookdiek Ca. 15 Minuten	1,2 km weiter gesamt 8,8 km
	7. Weiter auf Springbieler Weg Ca. 48 Sekunden	67 m weiter gesamt 8,9 km
	8. Leicht links abbiegen auf Heideweg Ca. 9 Minuten	750 m weiter gesamt 9,6 km
	9. Rechts abbiegen auf Bardeler Weg Ca. 14 Minuten	1,1 km weiter gesamt 10,8 km
	10. Links abbiegen auf Hengeloer Straße Sie sind bald in den Niederlanden Ca. 1 Minute	96 m weiter gesamt 10,9 km
	11. Weiter auf Bentheimerstraat	10 m weiter gesamt 10,9 km
	12. Leicht links abbiegen, um auf Bentheimerstraat zu bleiben Ca. 21 Minuten	1,8 km weiter gesamt 12,6 km
	13. Rechts abbiegen auf Lossersedijk Ca. 4 Minuten	350 m weiter gesamt 13,0 km
	14. Links abbiegen auf Bentheimerstraat Ca. 10 Minuten	750 m weiter gesamt 13,7 km
	15. Rechts abbiegen auf Bentheimerstraat/N735 Ca. 3 Minuten	240 m weiter gesamt 14,0 km
	16. Links abbiegen auf Kroepsweg Ca. 2 Minuten	180 m weiter gesamt 14,1 km
	17. Rechts abbiegen auf Rosmolen Ca. 2 Minuten	120 m weiter gesamt 14,3 km
	18. Weiter auf Luttermolenweg Ca. 4 Minuten	300 m weiter gesamt 14,6 km
	19. Leicht links abbiegen auf Dorpstraat Ca. 6 Minuten	500 m weiter gesamt 15,1 km
	20. Links abbiegen auf Plechelmusstraat	7 m weiter gesamt 15,1 km
Gesamt: 15,1 km – ca. 3 Stunden 3 Minuten		




De Lutte, Niederlande


gesamt 0,0 km

	21. Auf Plechelmusstraat nach Norden Richtung Dorpstraat	7 m weiter gesamt 7 m
	22. Nach links abbiegen, um auf Plechelmusstraat zu bleiben Ca. 4 Minuten	350 m weiter gesamt 350 m
	23. Links abbiegen auf Bentheimerstraat/N735 Ca. 5 Minuten	350 m weiter gesamt 700 m

	24. Leicht rechts abbiegen, um auf Bentheimerstraat/N735 zu bleiben Ca. 10 Minuten	750 m weiter gesamt 1,5 km
	25. Rechts abbiegen auf Paasbergweg Ca. 3 Minuten	230 m weiter gesamt 1,7 km
	26. Nach rechts abbiegen, um auf Paasbergweg zu bleiben Ca. 16 Minuten	1,3 km weiter gesamt 3,0 km
	27. Links abbiegen auf Tichelweg Ca. 14 Minuten	1,2 km weiter gesamt 4,2 km
	28. Links abbiegen auf Denekamperstraat Ca. 5 Minuten	400 m weiter gesamt 4,6 km
	29. Rechts abbiegen auf Koksweg Ca. 5 Minuten	450 m weiter gesamt 5,1 km
	30. Weiter auf Roepenbeltweg Ca. 4 Minuten	300 m weiter gesamt 5,4 km
	31. Nach links abbiegen, um auf Roepenbeltweg zu bleiben Ca. 8 Minuten	700 m weiter gesamt 6,1 km
	32. Weiter auf Boschweg Ca. 6 Minuten	550 m weiter gesamt 6,6 km
	33. Weiter auf Klumpersdijk Ca. 10 Minuten	850 m weiter gesamt 7,4 km
	34. Leicht links abbiegen auf Hilbertweg Ca. 20 Minuten	1,7 km weiter gesamt 9,1 km
	35. Links abbiegen auf Lemseloseschoolweg Ca. 1 Minute	110 m weiter gesamt 9,2 km
	36. Rechts abbiegen auf Glipsdijk Ca. 20 Minuten	1,7 km weiter gesamt 10,9 km
	37. Weiter auf Alofssteeg Ca. 10 Minuten	800 m weiter gesamt 11,7 km
	38. Weiter auf Eertmansweg Ca. 9 Minuten	750 m weiter gesamt 12,5 km
	39. Weiter auf Voortmorsstraat Ca. 6 Minuten	450 m weiter gesamt 13,0 km
	40. Rechts abbiegen auf Abdijweg Ca. 7 Minuten	550 m weiter gesamt 13,5 km
	41. Nach links abbiegen, um auf Abdijweg zu bleiben	19 m weiter gesamt 13,5 km
	42. Weiter auf Bornsestraat Ca. 9 Minuten	700 m weiter gesamt 14,2 km
	43. Rechts abbiegen auf Beekdorpweg Ca. 3 Minuten	210 m weiter gesamt 14,4 km
	44. Nach links abbiegen, um auf Beekdorpweg zu bleiben Ca. 12 Minuten	1,0 km weiter gesamt 15,4 km
	45. Rechts abbiegen auf Akkerhuisweg Das Ziel befindet sich auf der linken Seite. Ca. 46 Sekunden	67 m weiter gesamt 15,5 km

Gesamt: **15,5 km** – ca. **3 Stunden 8 Minuten**

 Akkerhuisweg 1, 7597 LE Saasveld, Niederlande gesamt 0,0 km

	46. Auf Akkerhuisweg nach Süden Richtung Beekdorpweg Ca. 52 Sekunden	67 m weiter gesamt 67 m
	47. Rechts abbiegen auf Beekdorpweg Ca. 11 Minuten	900 m weiter gesamt 1,0 km
	48. Weiter auf Noordmorsweg Ca. 12 Minuten	1,0 km weiter gesamt 2,0 km

	49. Weiter auf Mönnikweg Ca. 10 Minuten	850 m weiter gesamt 2,8 km
	50. Geradeaus auf Remmertweg Ca. 8 Minuten	650 m weiter gesamt 3,5 km
➔	51. Rechts abbiegen auf Loodijk Ca. 9 Minuten	750 m weiter gesamt 4,2 km
↶	52. Leicht links abbiegen auf Loohavenweg Ca. 15 Minuten	1,3 km weiter gesamt 5,5 km
	53. Weiter auf Zandbongenweg Ca. 46 Sekunden	67 m weiter gesamt 5,6 km
➔	54. Rechts abbiegen auf Dulderbroekweg Ca. 2 Minuten	140 m weiter gesamt 5,7 km
↶	55. Links abbiegen auf Dulderdwarsweg Ca. 5 Minuten	450 m weiter gesamt 6,2 km
	56. Geradeaus auf Hoge Horst Ca. 14 Minuten	1,1 km weiter gesamt 7,3 km
➔	57. Rechts abbiegen auf Hertmerweg Ca. 10 Minuten	850 m weiter gesamt 8,1 km
↶	58. Nach links abbiegen, um auf Hertmerweg zu bleiben Ca. 16 Minuten	1,3 km weiter gesamt 9,5 km
↶	59. Leicht links abbiegen, um auf Hertmerweg zu bleiben	36 m weiter gesamt 9,5 km
➔	60. Im Kreisverkehr vierte Ausfahrt (Het Hulscher) nehmen Ca. 4 Minuten	350 m weiter gesamt 9,8 km
↶	61. Links abbiegen auf Lidwinaweg Ca. 6 Minuten	500 m weiter gesamt 10,4 km
	62. Weiter auf Het Hag Ca. 5 Minuten	450 m weiter gesamt 10,8 km
↶	63. Links abbiegen auf Retraitehuisweg Ca. 14 Minuten	1,1 km weiter gesamt 11,9 km
	64. Weiter auf Kuipersweg Ca. 14 Minuten	1,2 km weiter gesamt 13,1 km
	65. Weiter auf Engelbertinkstraat Ca. 17 Minuten	1,4 km weiter gesamt 14,5 km
↶	66. Leicht links abbiegen auf Twickelerlaan Ca. 12 Minuten	1,0 km weiter gesamt 15,5 km
↶	67. Nach links abbiegen, um auf Twickelerlaan zu bleiben Das Ziel befindet sich auf der rechten Seite. Ca. 17 Minuten	1,4 km weiter gesamt 16,9 km

Gesamt: **16,9 km** – ca. **3 Stunden 25 Minuten**



Kasteel Twickel

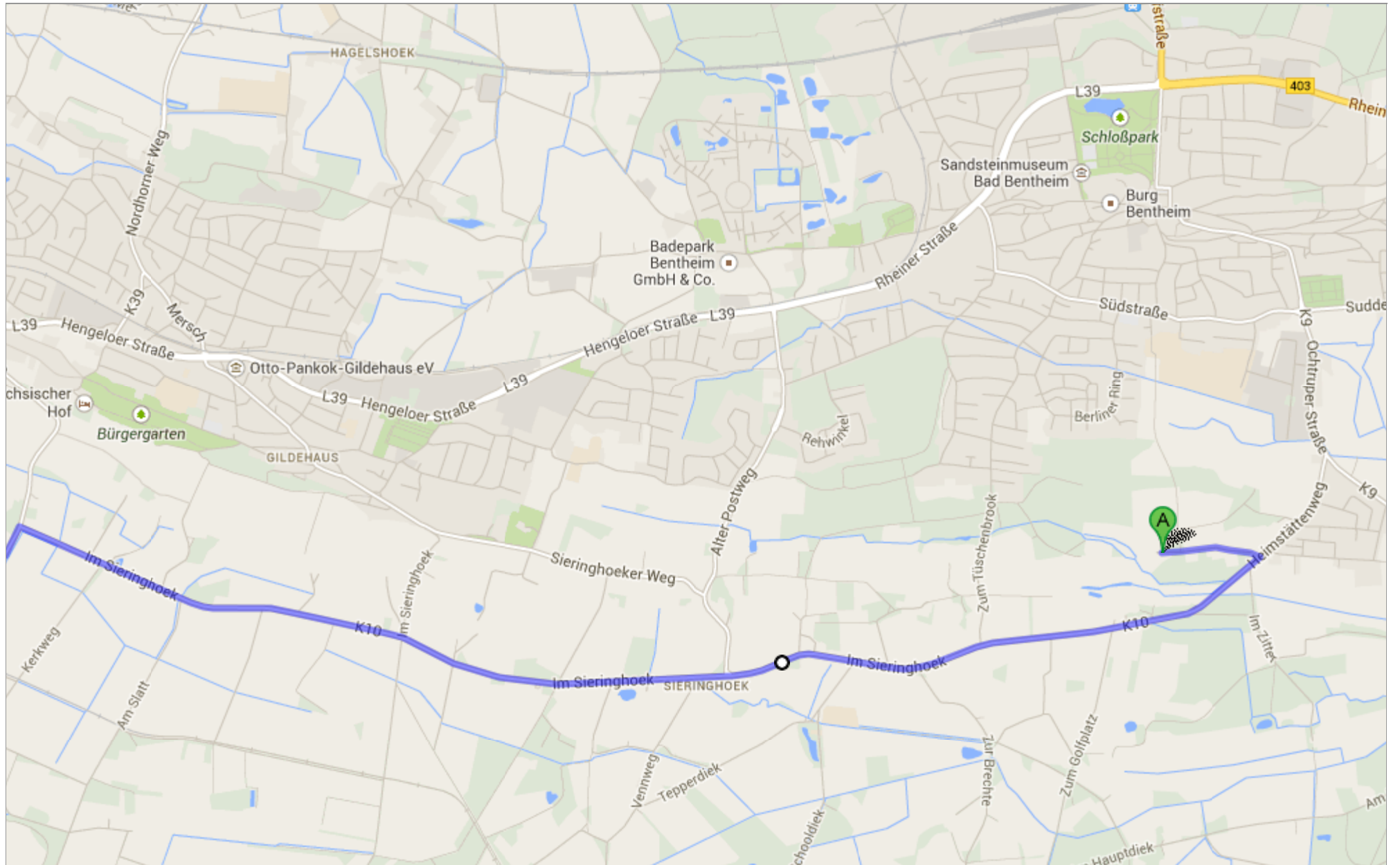
Twickelerlaan 7, Ambt Delden, Niederlande

Diese Angaben dienen nur zu Planungszwecken. Es ist möglich, dass die Verkehrsverhältnisse aufgrund von Baustellen, Verkehr, Wetter oder anderen Faktoren von den hier dargestellten Vorschlägen abweichen. Sie sollten daher Ihre Reise entsprechend planen und alle Verkehrsschilder oder Hinweise bezüglich Ihrer Route beachten.

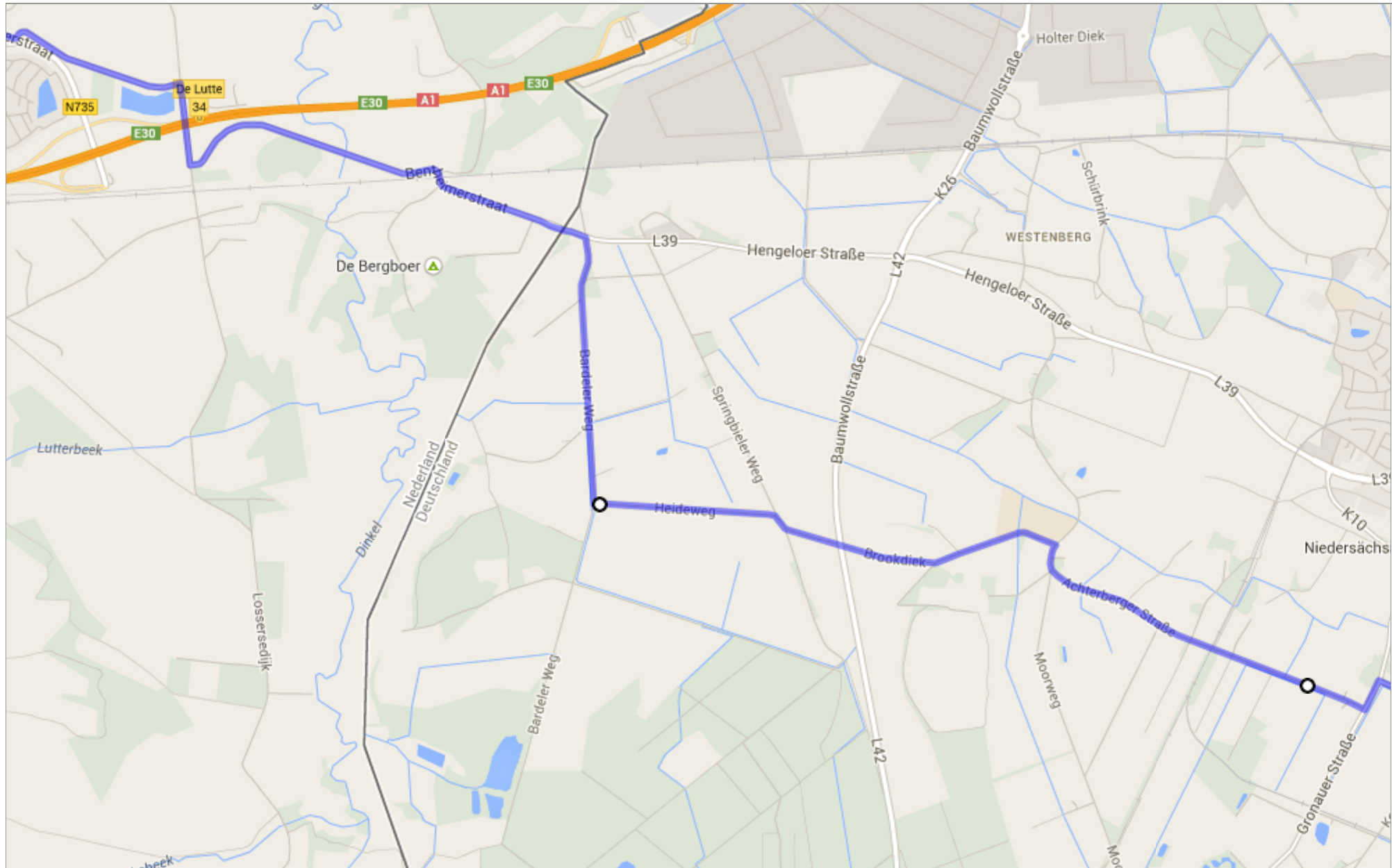
Kartendaten © 2014 GeoBasis-DE/BKG (©2009), Google

Die Route stimmt nicht? Bitte suchen Sie Ihre Route auf maps.google.de und klicken Sie unten links auf "Problem melden".

Wenn Sie alle auf dem Bildschirm sichtbaren Details anzeigen möchten, verwenden Sie den Link "Drucken" neben der Karte.

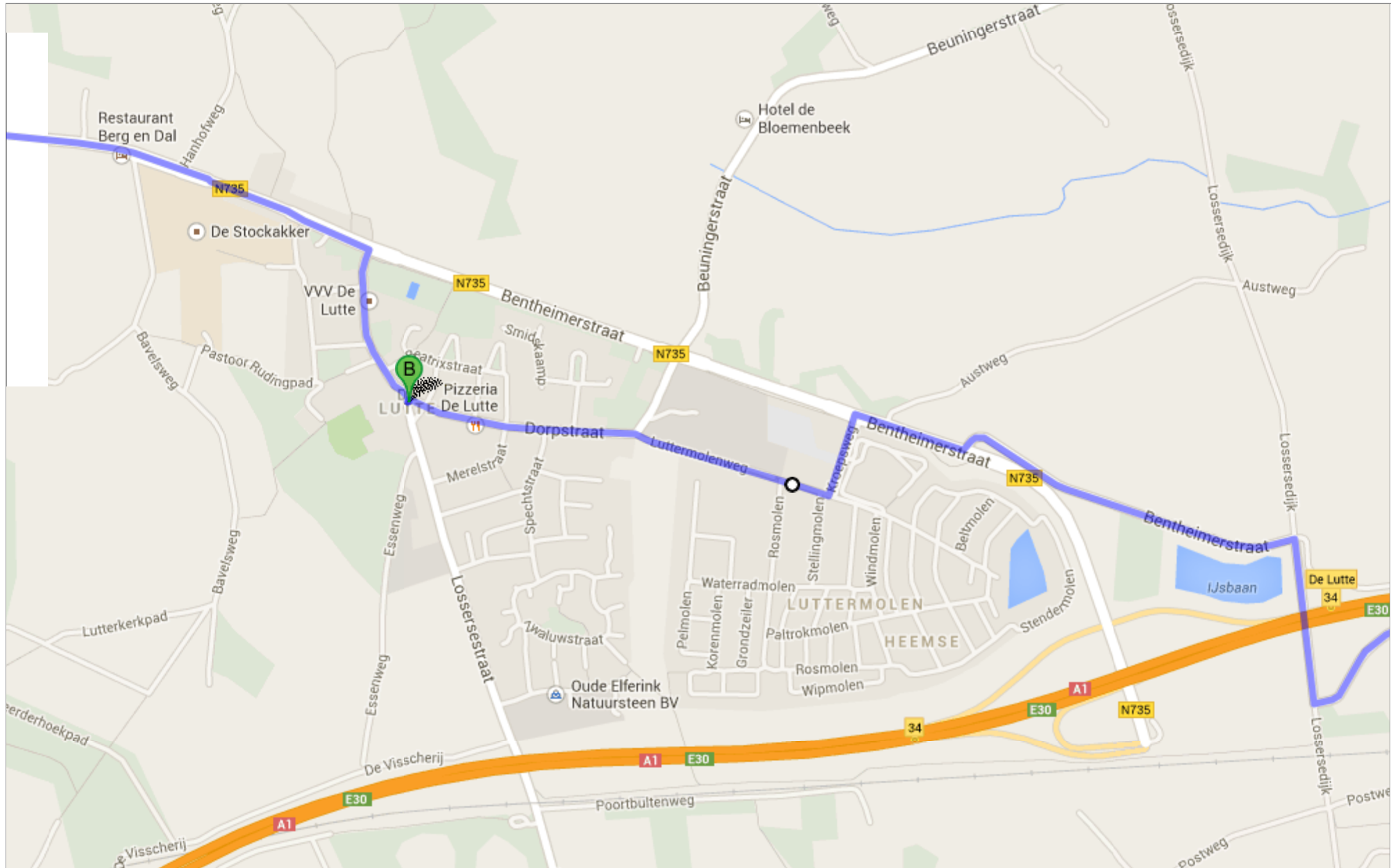


Wenn Sie alle auf dem Bildschirm sichtbaren Details anzeigen möchten, verwenden Sie den Link "Drucken" neben der Karte.



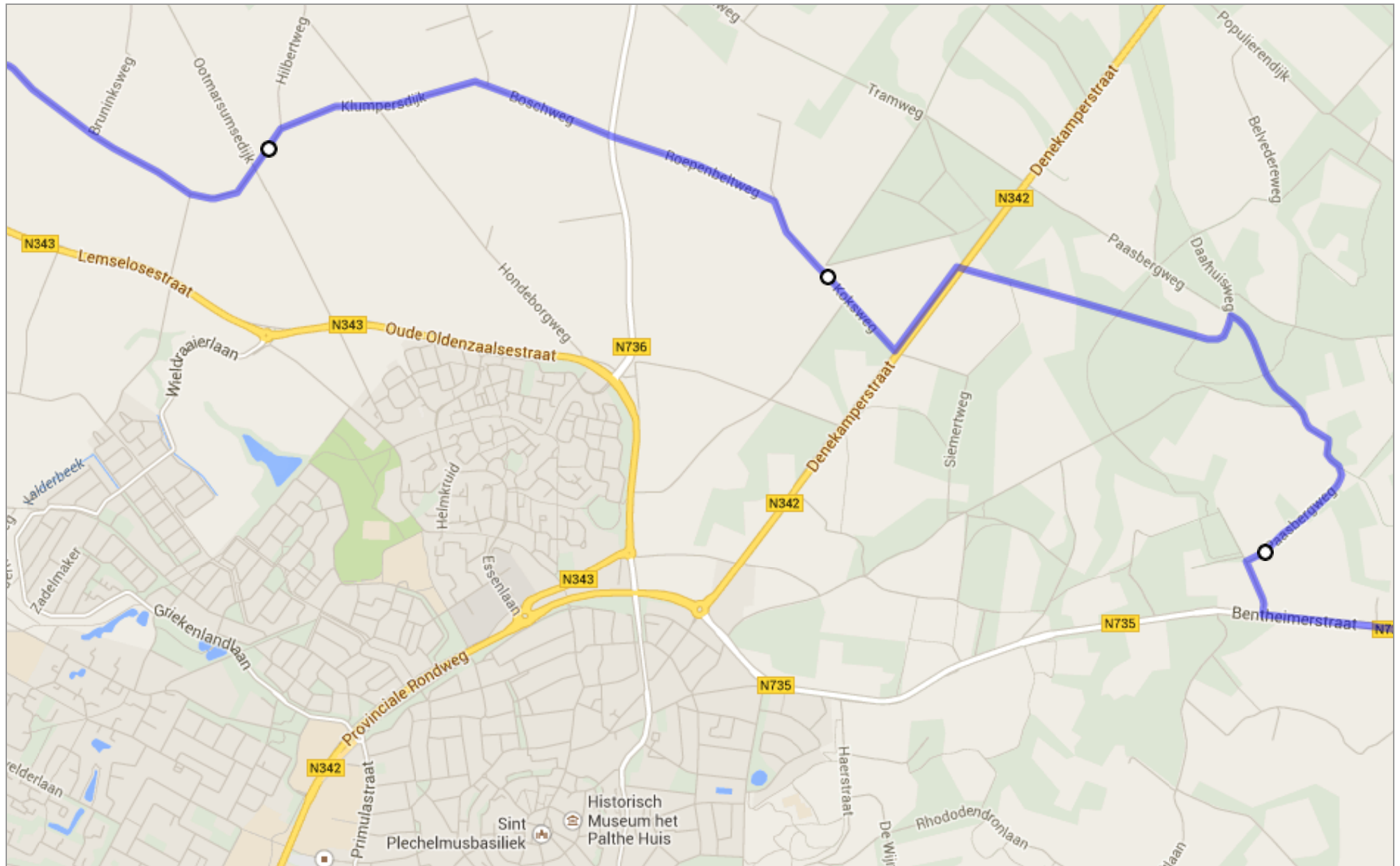


Wenn Sie alle auf dem Bildschirm sichtbaren Details anzeigen möchten, verwenden Sie den Link "Drucken" neben der Karte.



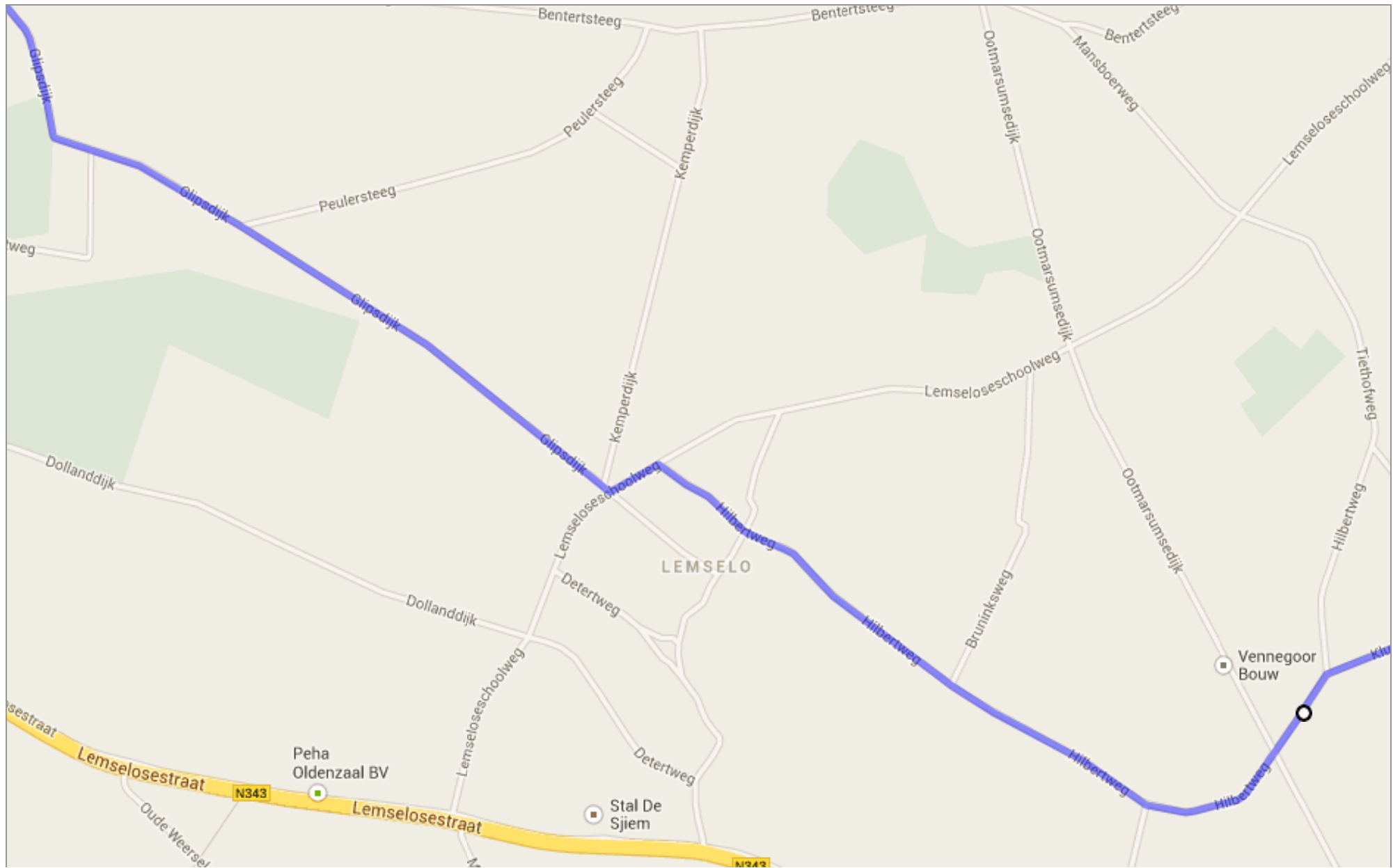


Wenn Sie alle auf dem Bildschirm sichtbaren Details anzeigen möchten, verwenden Sie den Link "Drucken" neben der Karte.



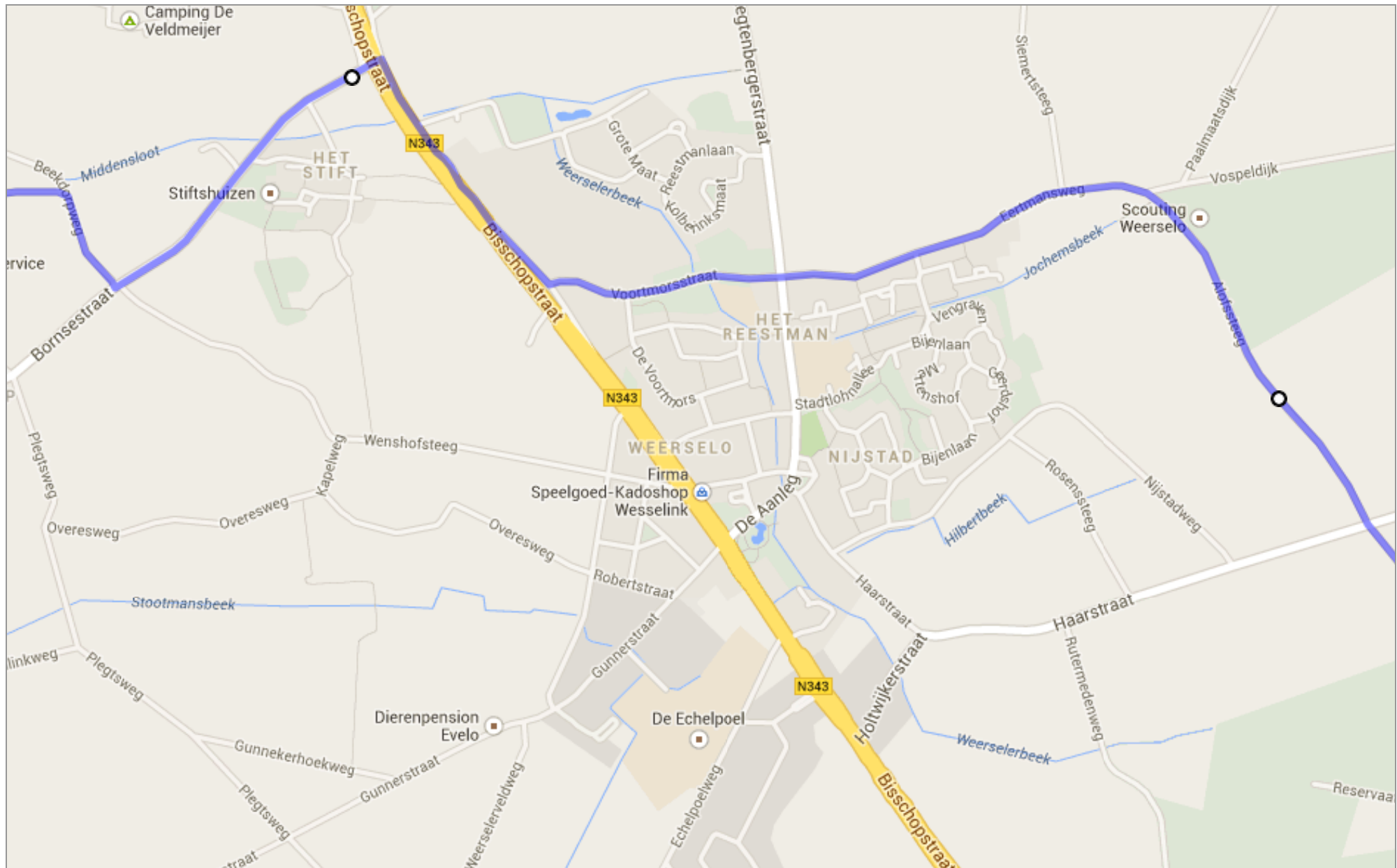


Wenn Sie alle auf dem Bildschirm sichtbaren Details anzeigen möchten, verwenden Sie den Link "Drucken" neben der Karte.



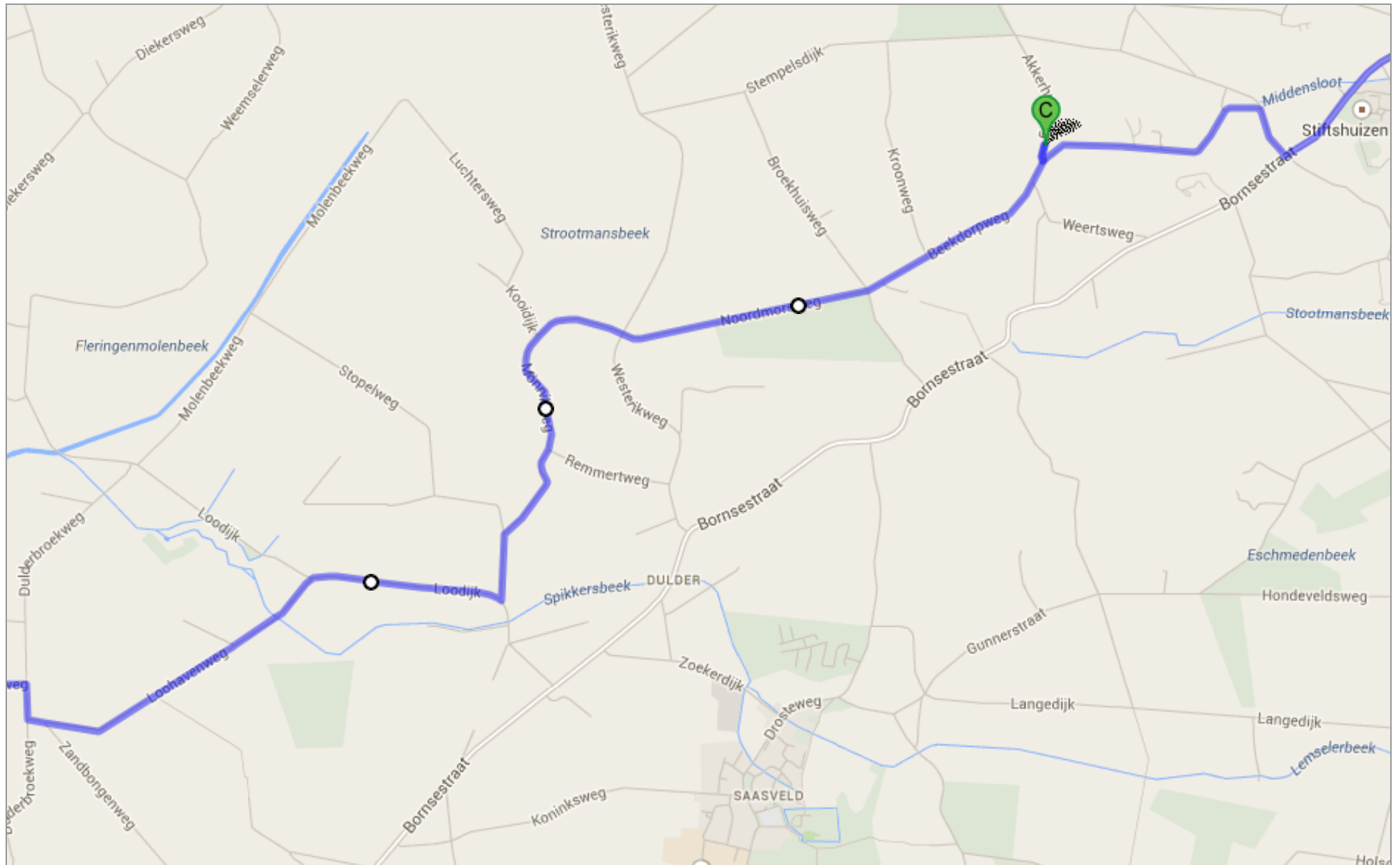


Wenn Sie alle auf dem Bildschirm sichtbaren Details anzeigen möchten, verwenden Sie den Link "Drucken" neben der Karte.



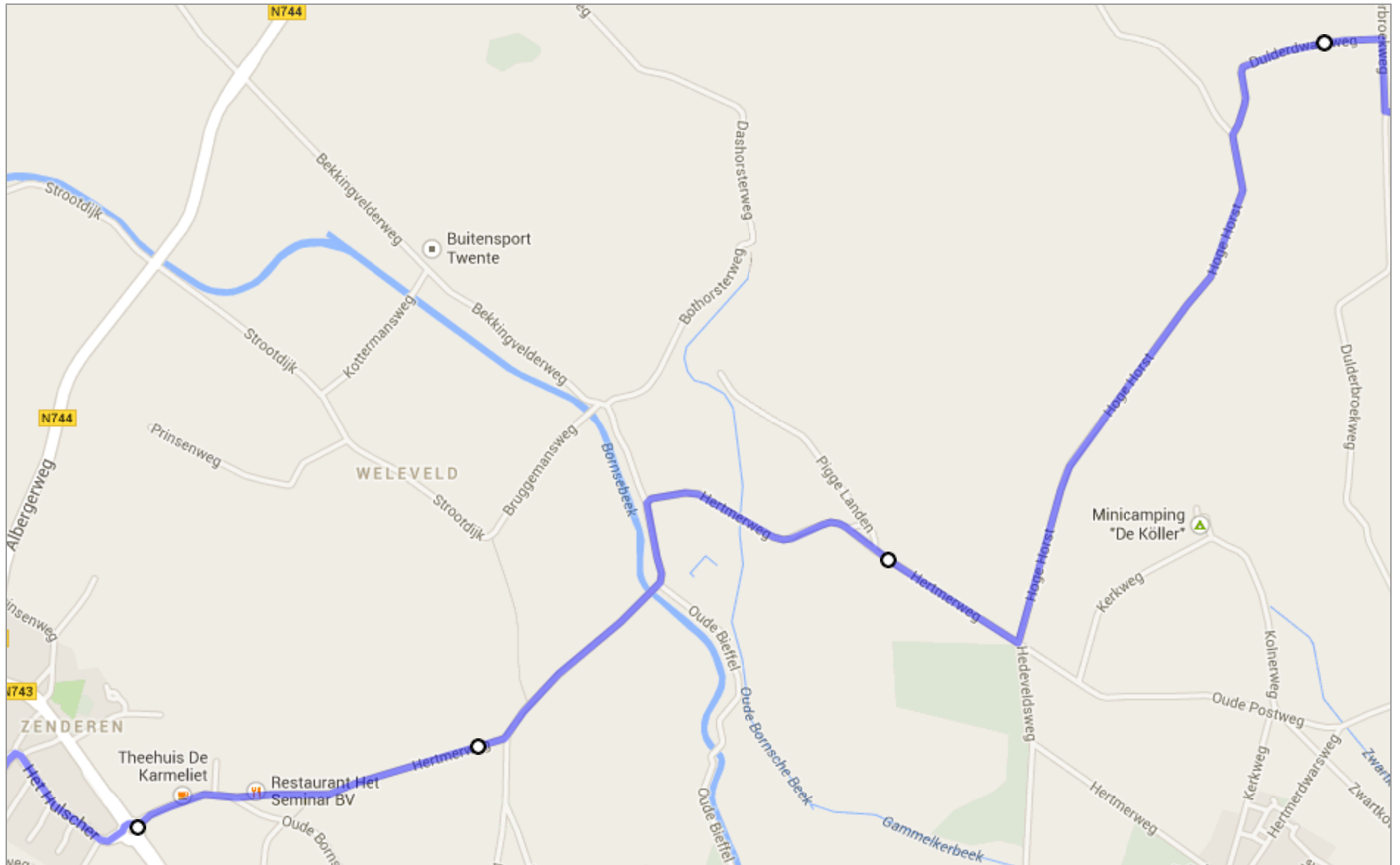


Wenn Sie alle auf dem Bildschirm sichtbaren Details anzeigen möchten, verwenden Sie den Link "Drucken" neben der Karte.



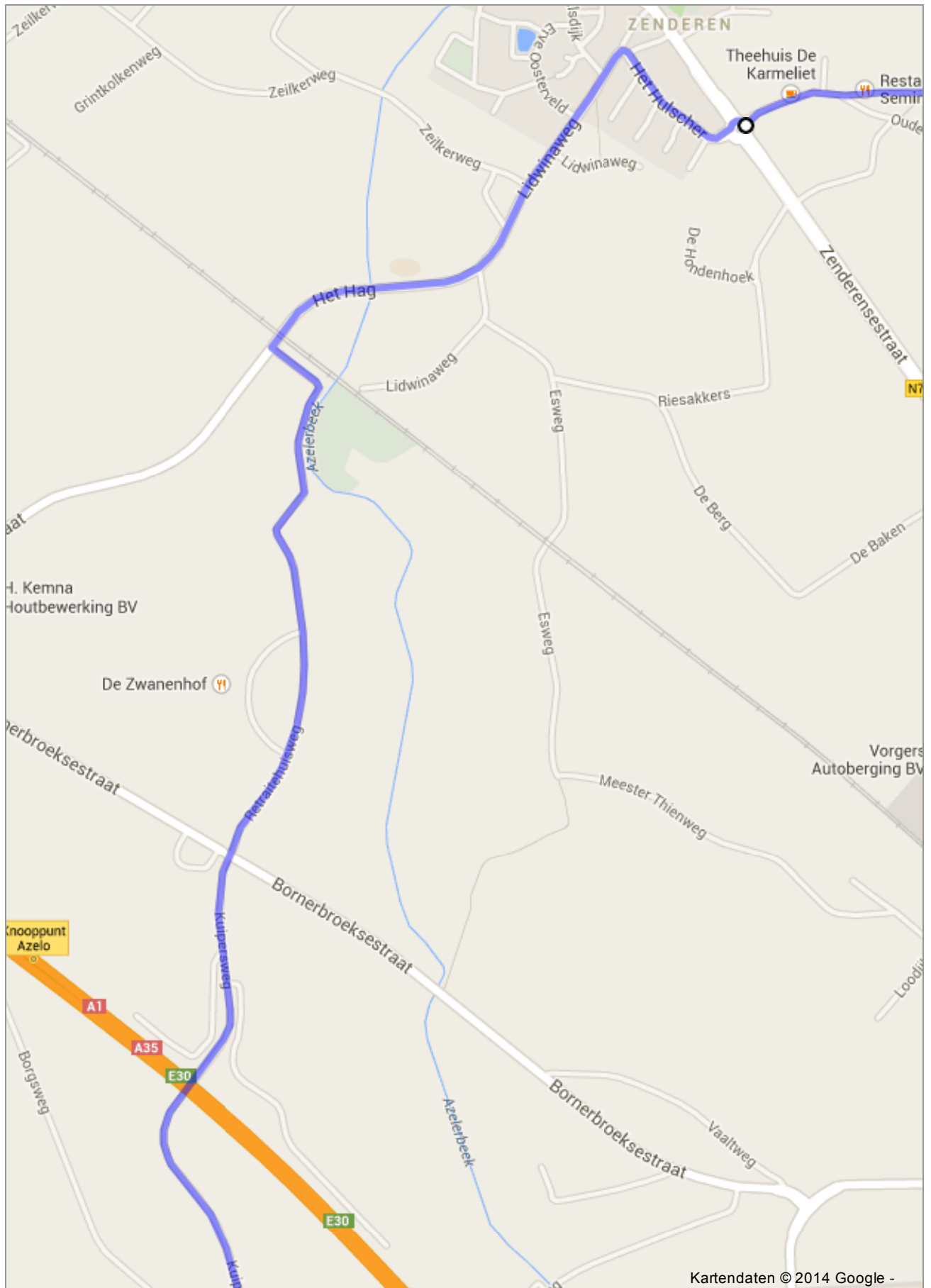


Wenn Sie alle auf dem Bildschirm sichtbaren Details anzeigen möchten, verwenden Sie den Link "Drucken" neben der Karte.

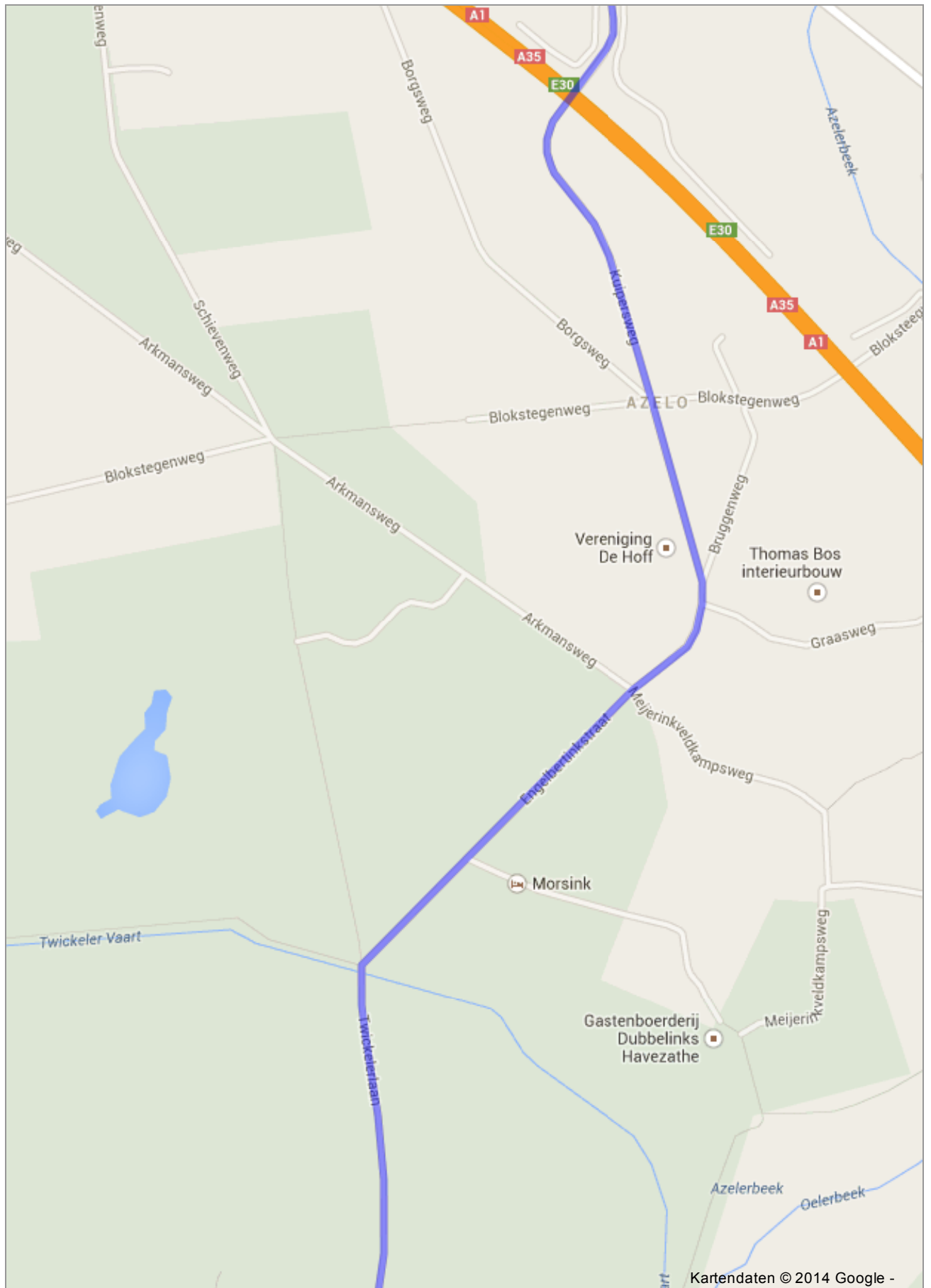




Wenn Sie alle auf dem Bildschirm sichtbaren Details anzeigen möchten, verwenden Sie den Link "Drucken" neben der Karte.



Wenn Sie alle auf dem Bildschirm sichtbaren Details anzeigen möchten, verwenden Sie den Link "Drucken" neben der Karte.



Wenn Sie alle auf dem Bildschirm sichtbaren Details anzeigen möchten, verwenden Sie den Link "Drucken" neben der Karte.

