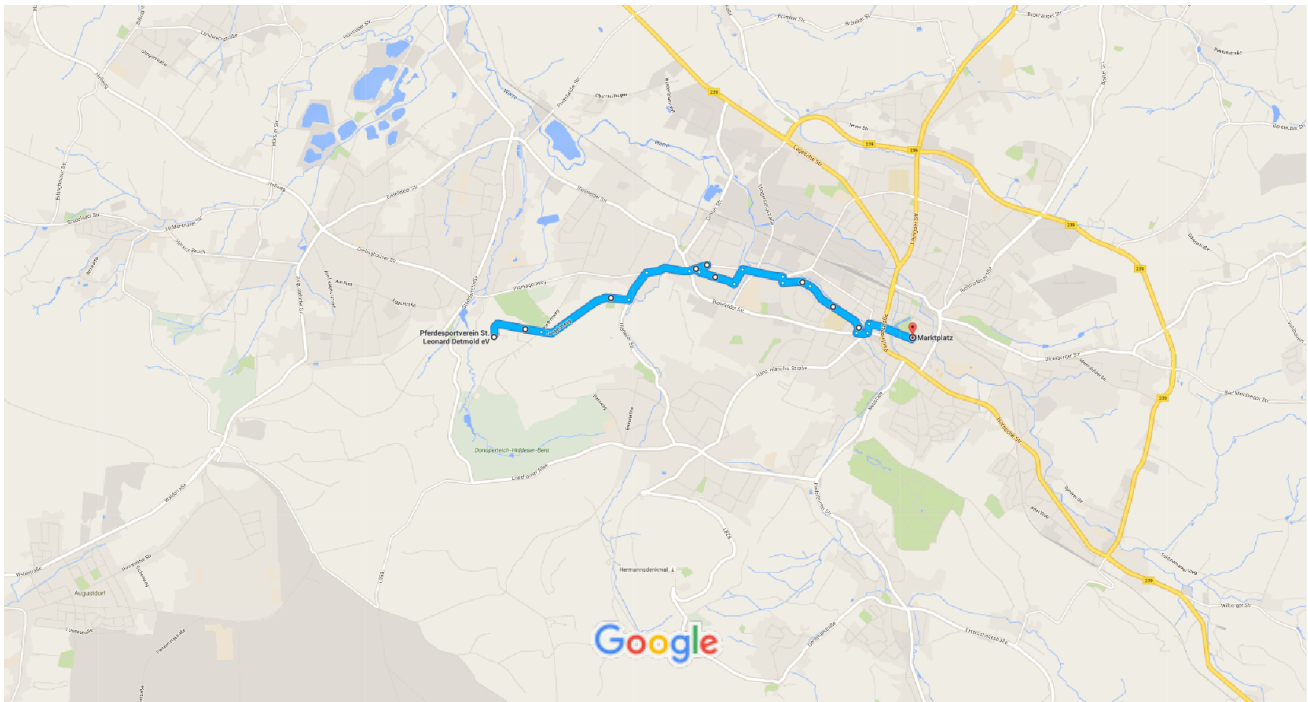




Pferdesportverein St. Leonard Mit dem Fahrrad 6,0 km, 25 Min.
Detmold e.V. nach Marktplatz, 32756 Detmold



Kartendaten © 2015 GeoBasis-DE/BKG (©2009),Google 500 m

Vorsicht: Diese Ansicht kann Fehler enthalten oder Straßenabschnitte, die nicht für Fahrräder geeignet sind.
Pferdesportverein St. Leonard Detmold e.V.

Auf dem Kupferberg 1, 32758 Detmold

- ↑ 1. Auf Auf dem Kupferberg nach Nordwesten
650 m
- ↑ 2. Weiter auf Langelohweg
1,1 km
- ↶ 3. Links abbiegen auf Hiddeser Str.
350 m
- ↷ 4. Nach rechts abbiegen, um auf Hiddeser Str. zu bleiben
500 m
- ↑ 5. Weiter auf Heidenoldendorfer Str.
220 m
- ↷ 6. Scharf rechts auf Kleine Str.
120 m
- ↶ 7. Links abbiegen auf Wilhelm-Busch-Straße
400 m
- ↶ 8. Links abbiegen auf Sichterwiese
190 m
- ↷ 9. Rechts abbiegen auf Heidenoldendorfer Str.
450 m
- ↷ 10. Rechts abbiegen auf Sprottauer Str.
71 m

-  11. Links abbiegen auf Bachstraße 300 m

-  12. Nach links abbiegen, um auf Bachstraße zu bleiben 7 m


-  13. Nach rechts abbiegen, um auf Bachstraße zu bleiben 750 m

-  14. Rechts abbiegen auf Schubertpl. 59 m

-  15. Links abbiegen auf Bielefelder Str. 130 m

-  16. Links abbiegen auf Hermannstraße 110 m

-  17. Rechts abbiegen auf Gerichtsstraße 160 m

-  18. Weiter auf Bruchstraße 350 m

-  19. Links abbiegen 19 m
 -  Das Ziel befindet sich auf der rechten Seite.

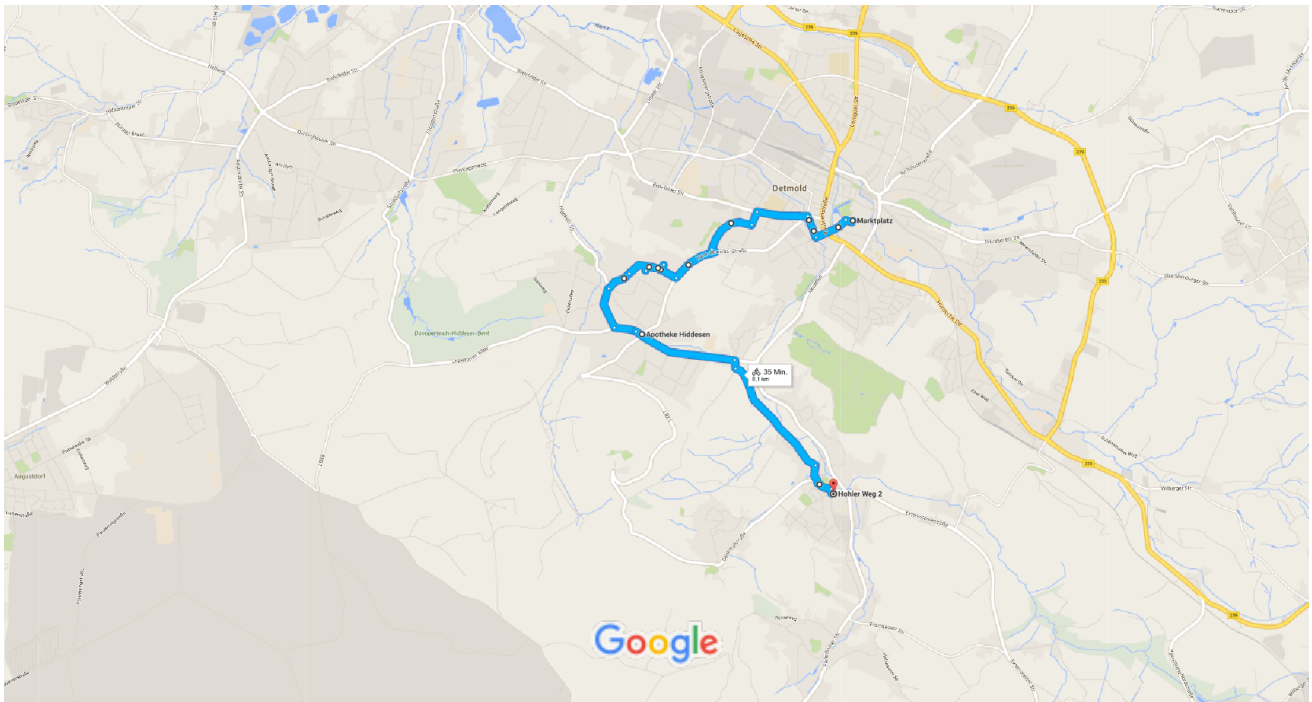
Marktplatz

Die Route dient nur zu Planungszwecken. Es ist möglich, dass die Verkehrsverhältnisse aufgrund von Baustellen, Verkehr, Wetter oder anderen Ereignissen von den in der Karte dargestellten Suchergebnissen abweichen können. Sie sollten daher Ihre Route entsprechend planen. Sie müssen alle Zeichen oder Hinweise bezüglich Ihrer Route beachten.



Marktplatz, 32756 Detmold
nach Hohler Weg 2, 32760 Detmold

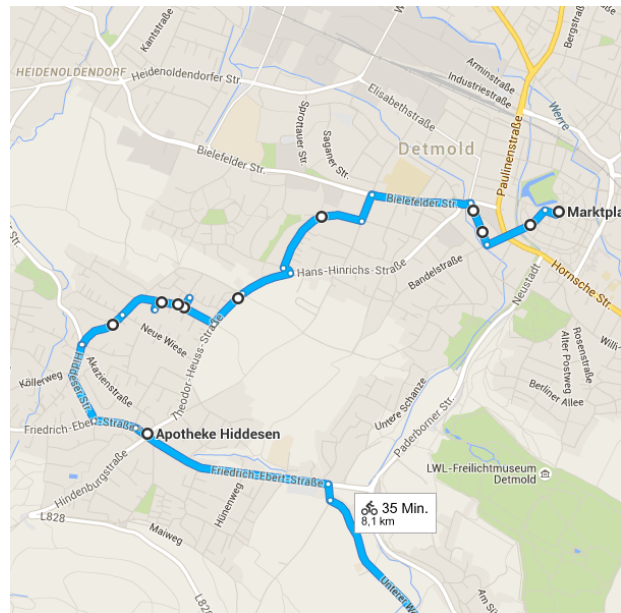
Mit dem Fahrrad 8,1 km, 35 Min.



Kartendaten © 2015 GeoBasis-DE/BKG (©2009),Google 500 m

Vorsicht: Diese Ansicht kann Fehler enthalten oder Straßenabschnitte, die nicht für Fahrräder geeignet sind.
Marktplatz

- ↑ 1. Nach Südwesten
_____ 19 m
- ↪ 2. Rechts Richtung Unter der Wehme abbiegen
_____ 72 m
- ↶ 3. Links abbiegen auf Unter der Wehme
_____ 110 m
- ↑ 4. Weiter auf Freiligrathstraße
_____ 290 m
- ↪ 5. Rechts abbiegen auf Fürstengartenstraße
_____ 260 m
- ↶ 6. Links abbiegen auf Bielefelder Str.
_____ 600 m
- ↶ 7. Links abbiegen auf Gutenbergstraße
_____ 160 m
- ↪ 8. Rechts abbiegen auf Martin-Luther-Straße
_____ 600 m



- ↶ 9. Links abbiegen auf Humboldtstraße
54 m
- ↷ 10. Rechts abbiegen auf
Hans-Hinrichs-Straße
300 m
- ↑ 11. Weiter auf Theodor-Heuss-Straße
240 m
- ↷ 12. Rechts abbiegen auf Obere Str.
350 m
- ↶ 13. Nach links abbiegen, um auf Obere
Str. zu bleiben
48 m
- ↻ 14. Wenden
48 m
- ↷ 15. Nach rechts abbiegen, um auf
Obere Str. zu bleiben
160 m
- ↶ 16. Nach links abbiegen, um auf Obere
Str. zu bleiben
65 m
- ↻ 17. Wenden
65 m
- ↷ 18. Nach rechts abbiegen, um auf
Obere Str. zu bleiben
400 m
- ↑ 19. Weiter auf Bollweg
300 m
- ↷ 20. Rechts abbiegen auf Grundstraße
7 m
- ↶ 21. Links abbiegen auf Hiddeser Str.
500 m
- ↶ 22. Links abbiegen auf Friedrich-Ebert-
Straße

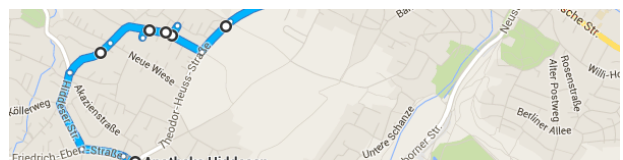
i
Das Ziel befindet sich auf der rechten Seite.
250 m

24 Min. (4,9 km)

Apotheke Hiddesen

Theodor-Heuss-Straße 1, 32760 Detmold

- ↑ 23. Auf Friedrich-Ebert-Straße nach
Südosten Richtung Theodor-
Heuss-Straße
1,2 km



- ➔ 24. Rechts abbiegen auf Hermannsweg

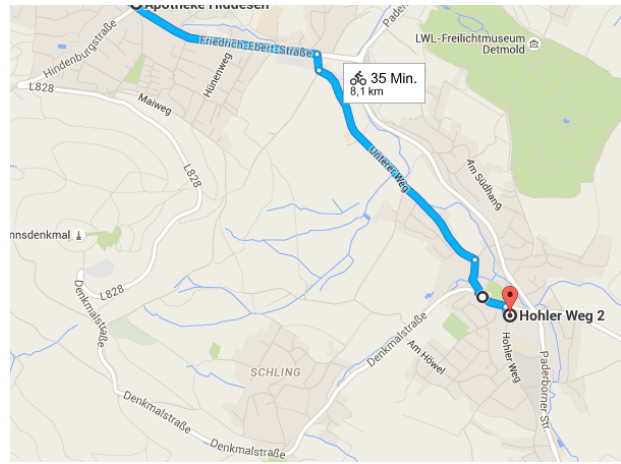
95 m
- 25. Leicht links abbiegen auf Unterer Weg

1,5 km
- ➔ 26. Rechts abbiegen auf Kirchweg

210 m
- 27. Links abbiegen auf Denkmalstraße

180 m
- ➔ 28. Rechts abbiegen auf Hohler Weg
i
Das Ziel befindet sich auf der linken Seite.

54 m



11 Min. (3,2 km)

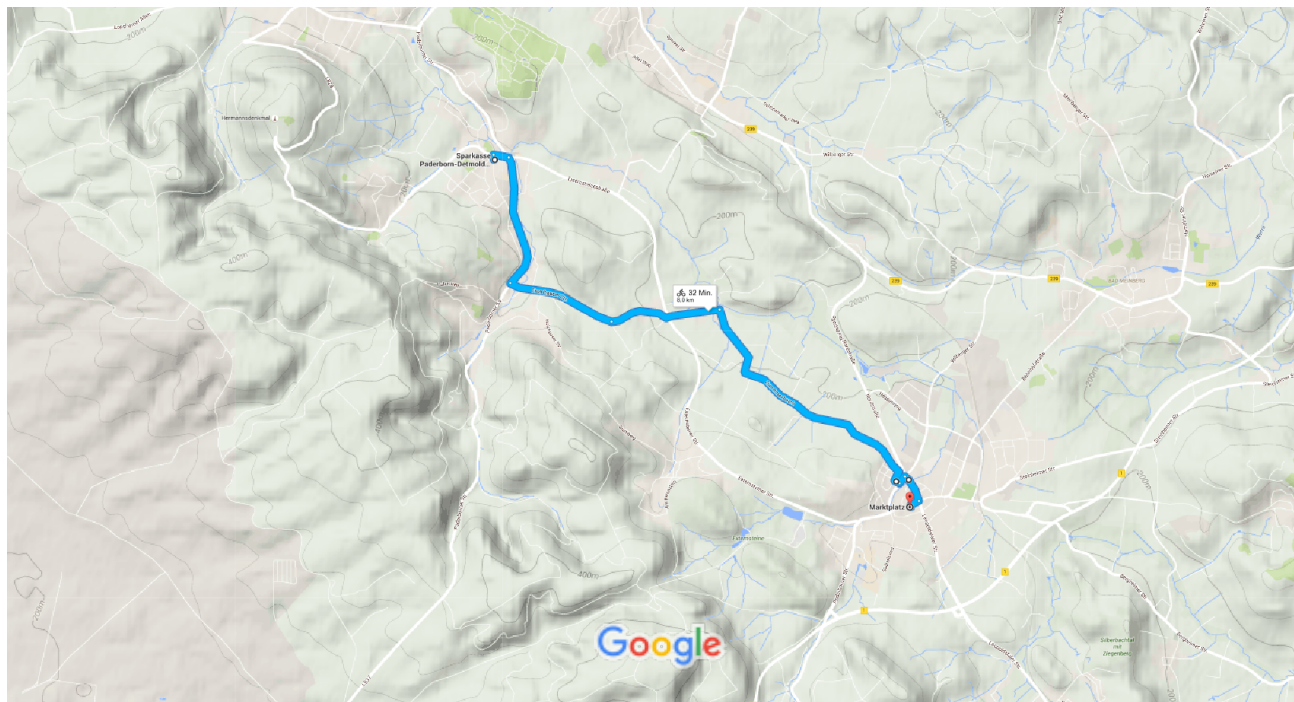
Hohler Weg 2

32760 Detmold

Die Route dient nur zu Planungszwecken. Es ist möglich, dass die Verkehrsverhältnisse aufgrund von Baustellen, Verkehr, Wetter oder anderen Ereignissen von den in der Karte dargestellten Suchergebnissen abweichen können. Sie sollten daher Ihre Route entsprechend planen. Sie müssen alle Zeichen oder Hinweise bezüglich Ihrer Route beachten.



Sparkasse Paderborn-Detmold - Mit dem Fahrrad 8,0 km, 32 Min. Filiale nach Marktplatz



Kartendaten © 2015 GeoBasis-DE/BKG (©2009),Google 500 m

Vorsicht: Diese Ansicht kann Fehler enthalten oder Straßenabschnitte, die nicht für Fahrräder geeignet sind.

Sparkasse Paderborn-Detmold - Filiale

Hohler Weg 2, 32760 Detmold

- ↑ 1. Auf Hohler Weg nach Norden Richtung Denkmalstraße 57 m
- ↘ 2. Rechts abbiegen auf Denkmalstraße 170 m
- ↘ 3. Rechts abbiegen auf Paderborner Str. 1,5 km
- ↙ 4. Links abbiegen auf Fromhauser Str. 1,2 km
- ↑ 5. Weiter auf Fromhausener Str. 1,3 km
- ↘ 6. Rechts abbiegen auf Zum Rosenbusch 3,1 km
- ↙ 7. Links abbiegen auf Graf-Bernhard-Straße 64 m
- ↙ 8. Links abbiegen auf Potthof 100 m
- ⦿ 9. Im Kreisverkehr erste Ausfahrt (Nordstraße) nehmen 350 m
- ↘ 10. Rechts abbiegen auf Mittelstraße 100 m

 11. Links abbiegen auf Domensoot Das Ziel befindet sich auf der rechten Seite.

21 m

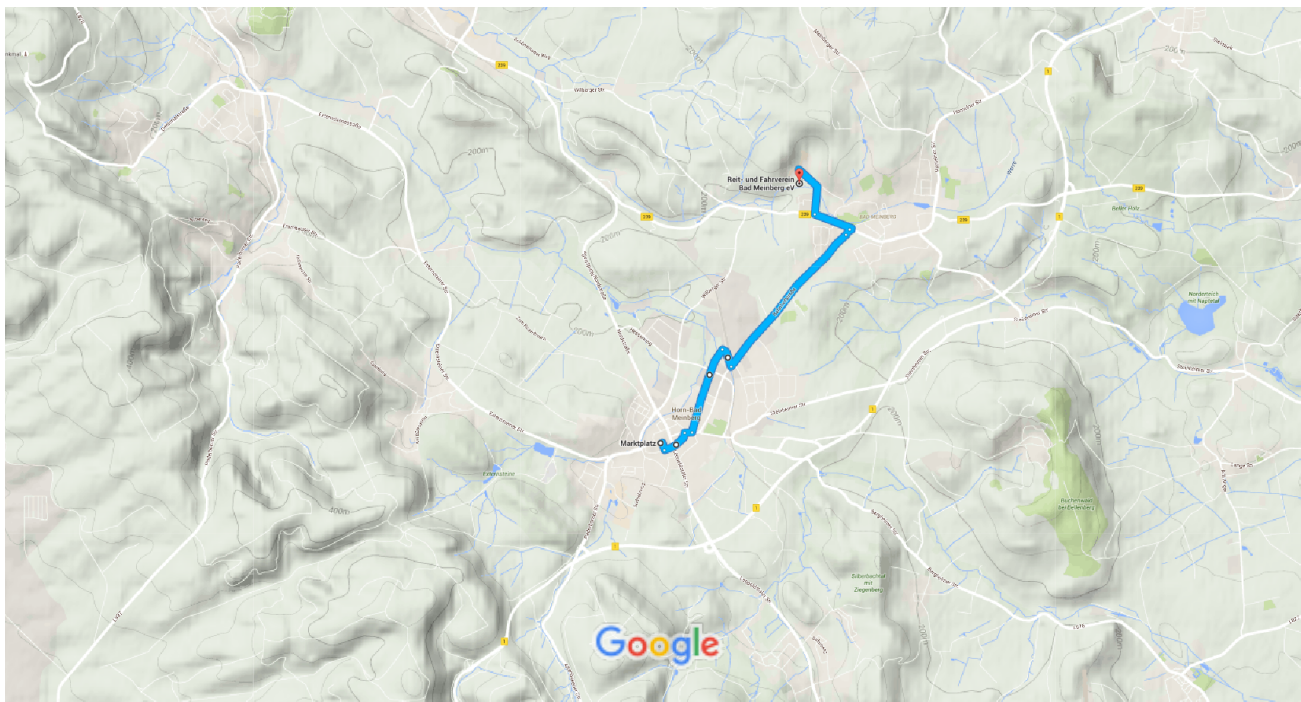
Marktplatz

Die Route dient nur zu Planungszwecken. Es ist möglich, dass die Verkehrsverhältnisse aufgrund von Baustellen, Verkehr, Wetter oder anderen Ereignissen von den in der Karte dargestellten Suchergebnissen abweichen können. Sie sollten daher Ihre Route entsprechend planen. Sie müssen alle Zeichen oder Hinweise bezüglich Ihrer Route beachten.



Marktplatz nach Reit- und Fahrverein Bad Meinberg e.V.

Mit dem Fahrrad 4,9 km, 17 Min.



Kartendaten © 2015 GeoBasis-DE/BKG (©2009),Google 500 m

Vorsicht: Diese Ansicht kann Fehler enthalten oder Straßenabschnitte, die nicht für Fahrräder geeignet sind.
Marktplatz

- ↑ 1. Auf Domensoot nach Süden Richtung Heerstraße 86 m

- ↶ 2. Links abbiegen auf Heerstraße 300 m

- ↷ 3. Rechts abbiegen auf Mittelstraße 85 m

- ↶ 4. Links abbiegen auf Kampstraße 1,0 km

- ↷ 5. Rechts abbiegen auf Am Bahnhof 230 m

- ↶ 6. Links abbiegen auf Bahnhofstraße 2,0 km

- ↶ 7. Leicht links abbiegen, um auf Bahnhofstraße zu bleiben 69 m

- ⦿ 8. Im Kreisverkehr vierte Ausfahrt (Detmolder Str./B239) nehmen 500 m

- ↷ 9. Rechts abbiegen auf Am Waldstadion 600 m
⚠ Teilweise für den öffentlichen Durchgang gesperrte Straße
i Das Ziel befindet sich auf der rechten Seite.

Reit- und Fahrverein Bad Meinberg e.V.

Am Waldstadion, 32805 Horn-Bad Meinberg

Die Route dient nur zu Planungszwecken. Es ist möglich, dass die Verkehrsverhältnisse aufgrund von Baustellen, Verkehr, Wetter oder anderen Ereignissen von den in der Karte dargestellten Suchergebnissen abweichen können. Sie sollten daher Ihre Route entsprechend planen. Sie müssen alle Zeichen oder Hinweise bezüglich Ihrer Route beachten.